

Data presentazione: 11/03/1993 - Data: 22/03/2021 - n. NA0064479 - Richiedente CITTÀ METROPOLITANA DI NAPOLI - Ultima Planimetria in atti
Formato di acq.: A3(298x420) - Patt. di scala: 1:1

Ultimo a schiera int. D4

MODULARIO
F. rig. rend. 496



MINISTERO DELLE FINANZE
DIREZIONE GENERALE DEL CATASTO E DEI SS.TT.EE.
CATASTO EDILIZIO URBANO (RDL 13-4-1939, n. 652)

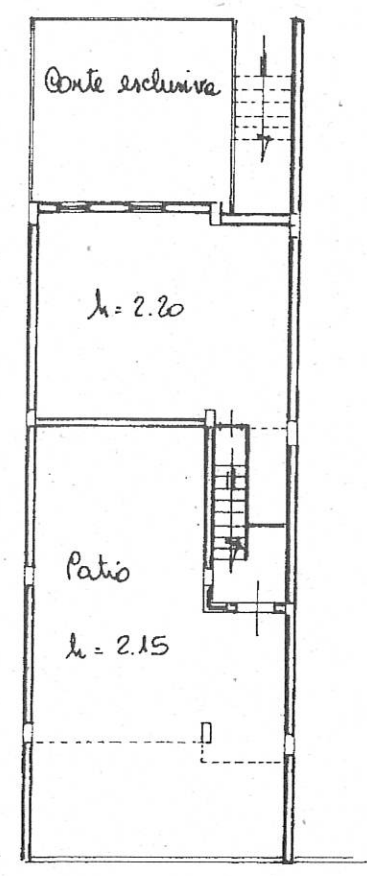
MOD. AN (CEU)
LIRE
400

Planimetria di u.i.u. in Comune di Melito di Napoli via III^a trav. Cupa S. Antimo civ. mancaute

Parco tonne dei Garofali

Planta piano terra con patio e cantina
viale comune stessa ditte

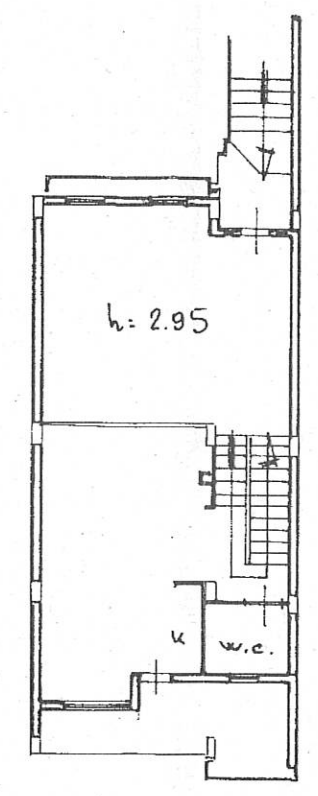
stessa ditte int. D5



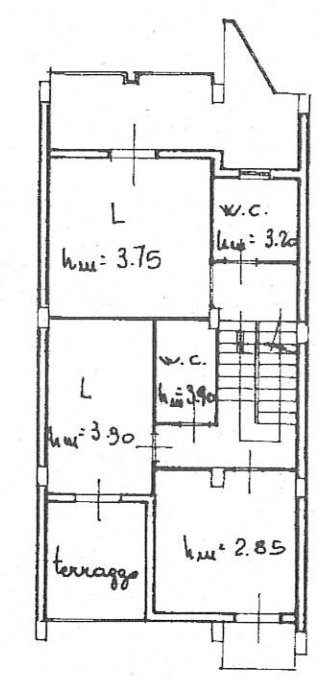
stessa ditte int. D3

Cupa S. Antimo

Planta primo piano

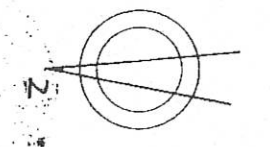


Planta secondo piano



Catasto dei Fabbricati - Situazione al 22/03/2021 - Comune di MELITO DI NAPOLI(F111) - < Foglio: 1 Particella: 133 - Subalterno 22 >
VIA MAHATMA GANDHI piano: T-1-2-S/1;

ORIENTAMENTO



SCALA DI 1:200

Dichiarazione di N.C. <input checked="" type="checkbox"/> Denuncia di variazione <input type="checkbox"/>	Compilata dal <u>Ing. Antonio Gaetano</u> (titolo, cognome e nome)	RISERVATO ALL'UFFICIO
Identificativi catastali F. <u>1</u> n. <u>133</u> sub. <u>22</u>	Iscritto all'albo de <u>ge. Ingegneri</u> della provincia di <u>Napoli</u> n. <u>7398</u>	

R1011

Data presentazione: 11/03/1993 - Data: 22/03/2021 - n. NA0064479 - Richiedente CITTÀ METROPOLITANA DI NAPOLI - Ultima Planimetria in atti